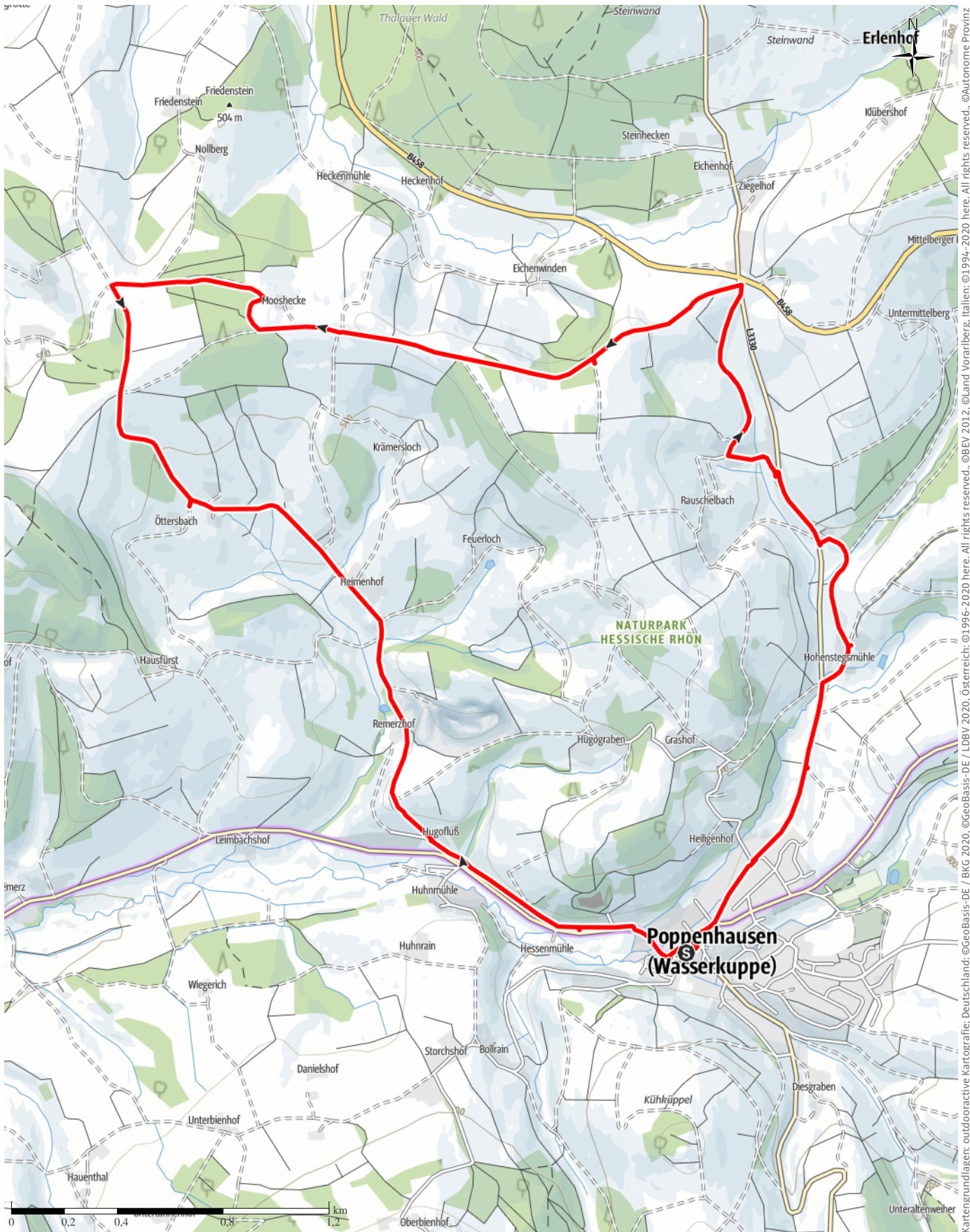


Tourenplanung am 2020-09-28

↔ 10,3km ⌚ 0:50h ▲ 138m ▼ 142m Schwierigkeit -



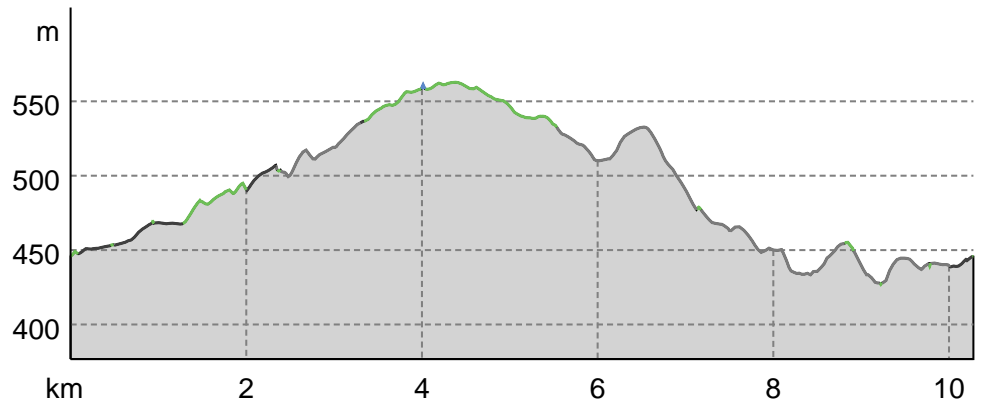
Kartengrundlagen: outdooractive Kartografie; Deutschland: ©GeoBasis-DE / BKG 2020, ©GeoBasis-DE / LDBV 2020, Österreich: ©1996-2020 here, All rights reserved., ©BBV 2012, ©Land Vorarlberg, Italien: ©1994-2020 here, All rights reserved., ©Autonome Provinz Bozen – Südtirol – Abteilung Natur, Landschaft und Raumentwicklung, ©Cartago S.R.L., Schweiz: Geodata ©swisstopo, ©BAFU – Bundesamt für Umwelt Kartengrundlagen: outdooractive Kartografie, ©OpenStreetMap (www.openstreetmap.org)

Tourenplanung am 2020-09-28

Wegart

Asphalt	5,2km
Schotterweg	0km
Weg	3,3km
Straße	1,7km

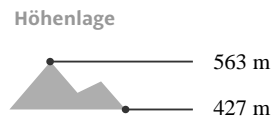
Höhenprofil



Tourdaten

Radtour

Strecke	↔	10,3 km
Dauer	🕒	0:50 h
Aufstieg	⬆️	138 m
Abstieg	⬇️	142 m



Martina Schleicher

Aktualisierung: 28.09.2020



QR-Code scannen und diese Tour offline speichern, mit Freunden teilen und mehr ...

Webseite

<https://www.alpenvereinaktiv.com/s/vdnzV>

Start Kirche - Burgstraße/Am Forsthaus Richtung Fulda - am Ortsausgang rechts auf den Radweg bis Hohensteg rechts ab der alten Straße folgen - die L 3330 queren bis Rauschelbach durch die Senke bergan und gleich rechts dem Radweg folgen bis an die Kreuzung an der Steinwand -gleich links der Teerstraße (nicht die Hauptstr.) folgen - auf dem Höhenzug bis Abzweig nach Öttersbach links abbiegen der Teerstraße über Heimenhof, Remerzhof bis Hugofluß immer links der alten Straße folgen zurück bis Poppenhausen Georgstraße und wieder links zurück zur Kirche.

Tour zum Mitnehmen für iPhone und Android